

**Macaria Choque**

**MINA**

**JULIA**

**2011**

## **Mina Julia 2011**

El 7 de Diciembre del año 2.011, a horas 22,10 parten desde calle Islas Malvinas 846, los ex residentes, familiares y amigos de Mina La Casualidad, con el objeto de brindar un sentido homenaje a los queridos difuntos que quedaron para siempre en Cementerio de La Casualidad.

Este año, se han tomado todos los recaudos técnicos – mecánicos con el objeto de llegar hasta Mina Julia que requiere más tiempo y esfuerzo para trepar hasta la boca mina, de donde se extraía el azufre en su estado puro, que luego se la enviaba a la planta azufrera a través del cable- carril. La perfecta organización estuvo a cargo de: Colque, Daniel; Duran, Daniel y Zapata, Daniel. El arribo a Tolar Grande se produjo a horas: 11.40 a.m, que coincidió con la Fiesta Patronal del pueblo en homenaje a la Virgen del Valle. El contingente fue invitado por las autoridades del lugar a compartir un almuerzo de camaradería. Después de las horas 15.00, los casi cuarenta integrantes siguen el rumbo trazado el día anterior, siguiendo de la Ruta Provincial N° 27.



**RP Nº 27**









**Volcán Llullaillaco desde la Ruta Provincial 27**





**Salar de Arizaro**





**Continuación RP Nº27**







**Rumbo a Mina La Casualidad**



Arribando al establecimiento azufrero a las horas 19.00 p. m aproximadamente.





**Atardecer en Mina La Casualidad**





**“La Vega” de Mina La Casualidad**

Después de un reparador descanso, el día 9 de diciembre del año 2011, a horas 09.00 a.m, el grupo parte rumbo a Mina Julia que desde el campamento hay una distancia aproximada de 25 kilómetros, es sumamente sinuoso y peligroso el camino de tierra. El profesionalismo puesto de manifiesto por el chofer del colectivo: González, Marcelo brindó la seguridad necesaria para llegar a cumplir el sueño de los ex – residentes y amigos mineros.






**Rumbo a Mina Julia**








**Marcando Soberanía**





A las horas 11.00 a.m el móvil que transporta al contingente, debe detenerse por la gran cantidad de bellos penitentes de hielo obstruyen el camino hacia Mina Julia. Una profunda tristeza invade a los aventureros.



**Penitentes antes de llegar a Mina Julia**





**Penitentes obstruyen el camino**



**De fondo Cerro Estrella**


Un grupo decide escalar el cerro de azufre Estrella. El resto decide esperar al pié del cerro, hasta el regreso de los escaladores.



Ocurre un milagro! Apareció una camioneta adaptada para la altura que ofrece llevar a un reducido grupo, acercarlos hasta la boca mina que está a 4540 m/s/n/m.



**Ascenso a Mina Julia**







**Punto de partida del cable carril**





Interior de la boca - mina





Boca - Mina clausurada







**Casas de Mineros abandonadas**





**Captando la Inmensidad**



**Cerró Estrella**



Sostenes de cable carril





Familiares, ex residentes de Mina La Casualidad



En ésta foto están: Susana Toledo, René Duran, Huamán Edgar, Mollo Pereyra Luis, Artajo Luis, Haro Rita, Medina Ramón, González Marcelo (chofer), Flores Eva, Ignacio, Agustina, Colque Daniel, Torrejón Delia, Torrejón Eduardo, Susana Toledo, Javier Echenique, Julieta Balza, Ángel Rojas, Teresa Torrejón, David Rojas Rocha, Teodolinda Rocha Saravia, Silvia Torrejón, Mirta Mamani, Marquina, Mariela, Cavallero, Miranda, Elina Duran, Zapata Daniel, Torrejón Santusa, Erick, entre otros. Atrás se destaca el cerro de azufre “Estrella”.

\*La mina Julia se encuentra aproximadamente desde el campamento La Casualidad a unos 25 km. de distancia. Desde aquí se extraía el azufre en su estado natural, que luego se trasladaba a la planta azufrera en vagonetas a través del cable carril. A su paso iba marcando una línea en medio de los cerros. Para acceder a ésta mina tiene que ser un móvil apto para alta montaña por lo empinado y sinuoso del camino. Desde este lugar se puede apreciar el imponente Lullaillaco de 6.739 metros de altura, lugar de donde fueron extraídos los tres niños que hoy se exponen en el Museo de Arqueología de Alta Montaña de la ciudad de Salta. Esta mina está a 5.505m sobre el nivel del mar.

Hoy mina Julia tiene Expediente N° 1.240, Estado Legal: Concedida, sigue perteneciendo al Departamento Los Andes, Distrito: La Casualidad.

Mina Concedida: Quiere decir que está registrada con la correspondiente mensura e Informe de Impacto Ambiental aprobados.

## DISTANCIA RECORRIDA

El cable carril que traía el mineral desde mina Julia, debía recorrer aproximadamente 15 km. A veces se tornaba muy peligroso por la fuerza

del viento. Los tachos de 200 litros a veces aparecían en el campamento vecino de Río Grande.

Hoy el impacto ambiental, es pasivo no hay personas viviendo allí..\*

\*Extraído de “Mina La Casualidad”